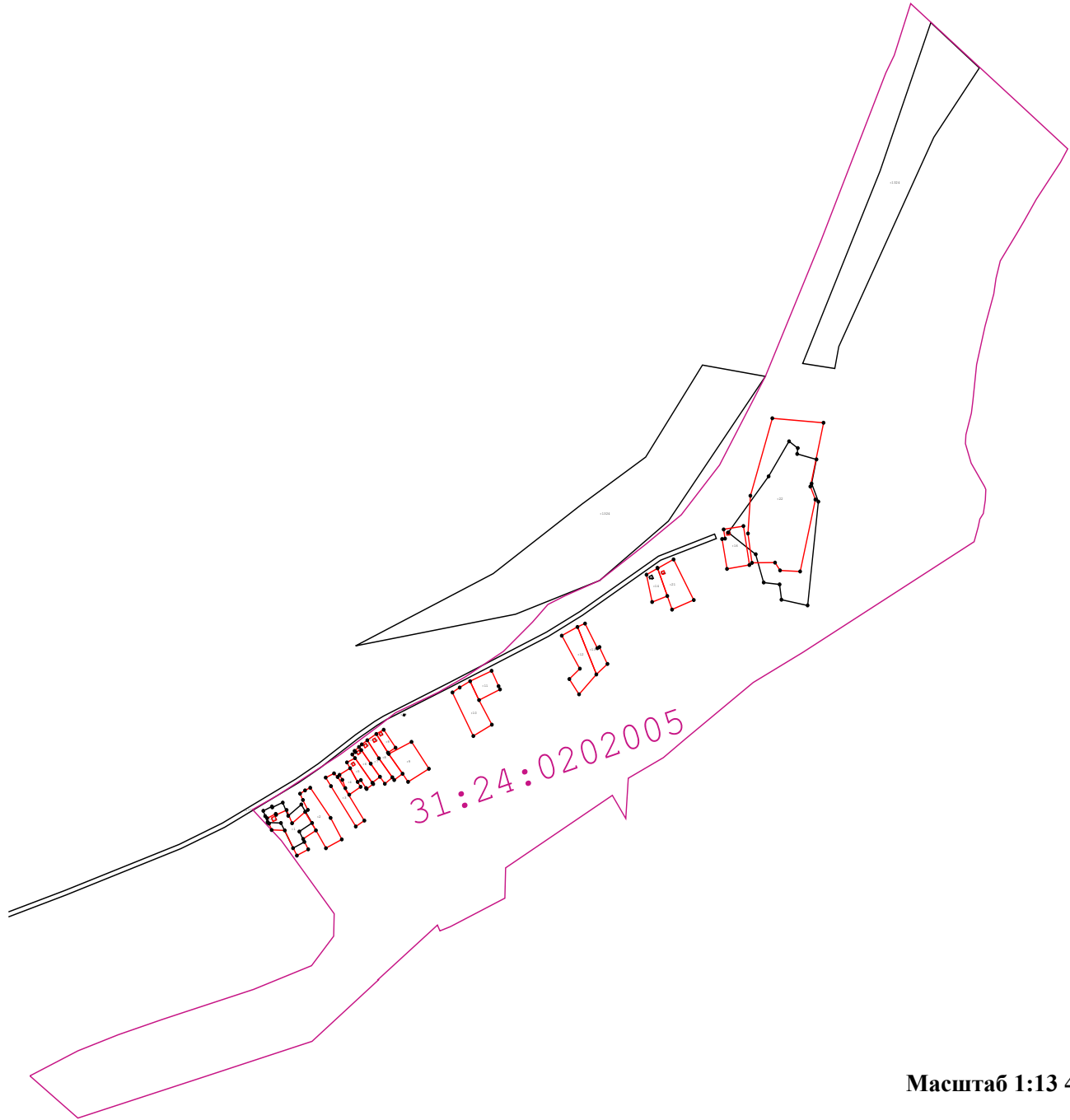



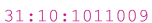






Схема границ земельных участков



Масштаб 1:13 400

Условные обозначения:

-  - Существующая часть границы, имеющиеся в ГКН сведения о которой достаточны для определения её местоположения
-  - Вновь образованная часть границы, сведения о которой достаточны для определения её местоположения
-  : 24 - Кадастровый номер земельного участка
-  31:10:1011009 - Обозначение кадастрового квартала
-  - Граница кадастрового квартала
-  697 - Прекращающая существование точка
-  H701U - Характерная точка границ земельного участка
-  379 - Существующая точка, имеющиеся в ГКН сведения о которой позволяют однозначно определить её местоположение